

**Plan de Prévention des Risques
inondation et ruissellement
des cantons de CHAULNES et de
BRAY-SUR-SOMME**

Carte des aléas au 1 / 10 000






**Commune de
FONTAINE-LES-CAPPY**

LÉGENDE :

Ravinements et Ruissellements sur versant

-  *V1* Aléa Faible
-  *V2* Aléa Moyen
-  *V3* Aléa Fort

Inondations de plaine

-  *I0* Zone sensible
-  *I1* Aléa Faible
-  *I2* Aléa Moyen
-  *I3* Aléa Fort
-  Fossé, lit mineur

..... Limite communale

